


Ettepanek mereranna ehituskeeluvööndi täpsustamiseks

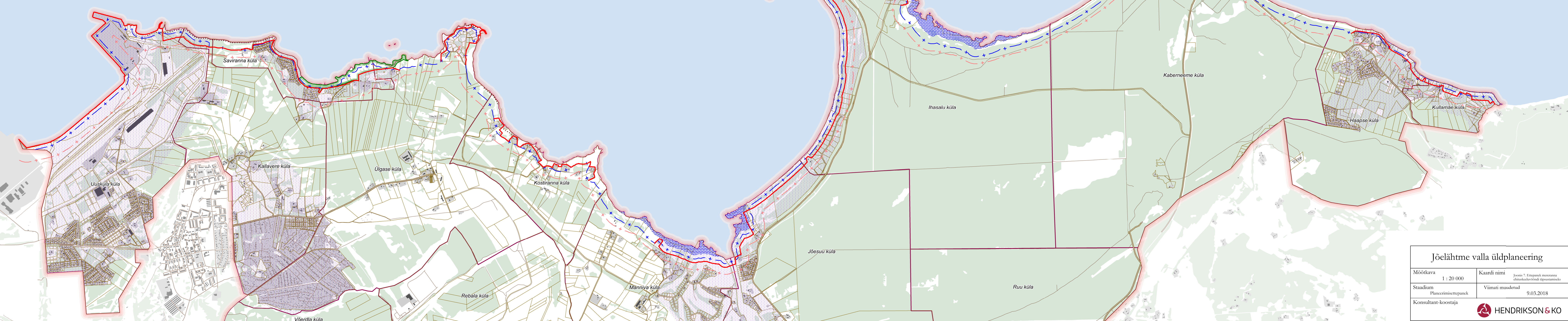
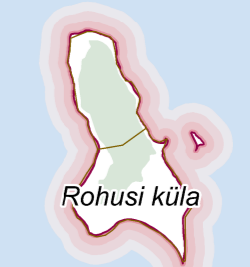
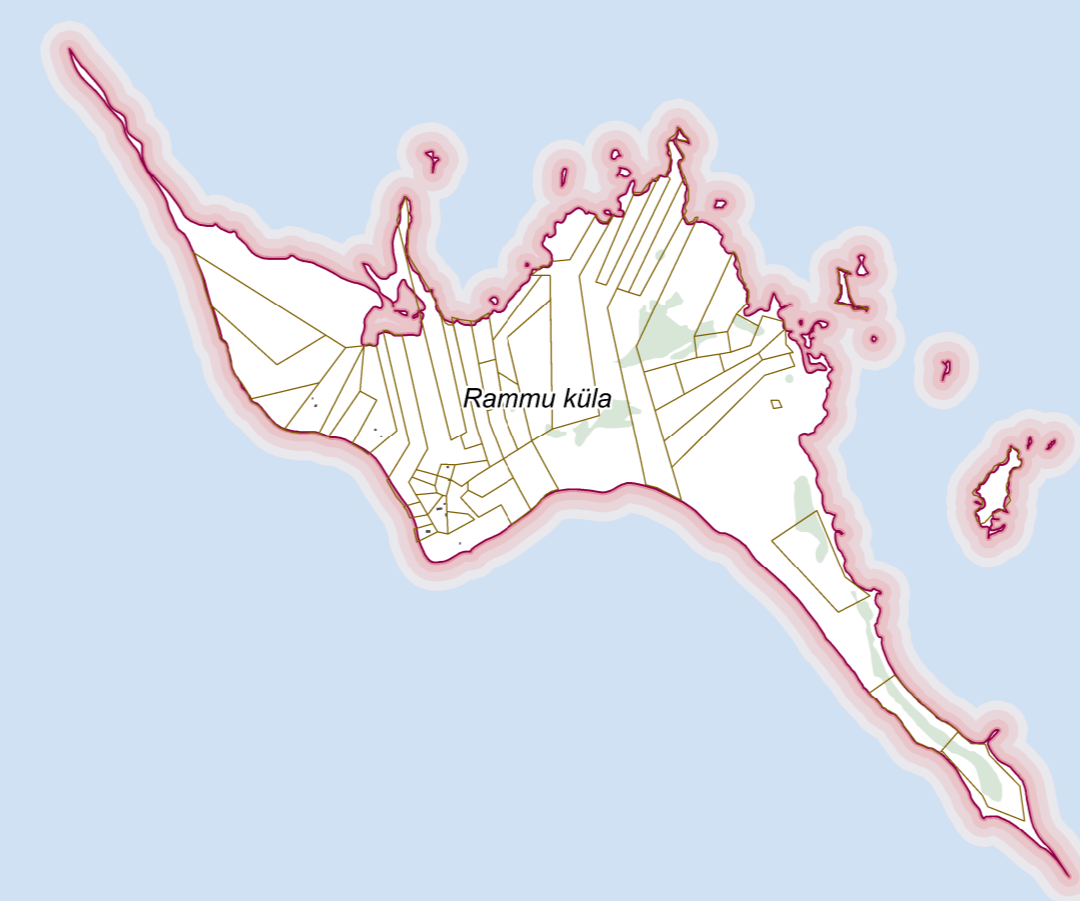
Mõõtkava 1 : 20 000



0 1 2 km

LEGEND

- Mereranna ehituskeeluvööndi välendamise ettepanek
- - - Keskkonnaministeriumi kirjaga 26.08.1999.a. nr. 21-7/2010 määratud EKV joon kehtivas üldplaneeringus
- + — Mereranna ehituskeeluvöönd (Looduskaitseaduse kohane ehituskeeluvööndi piir, mis määratakse igakordselt kooskõlas looduskaitseaduses sätestatuga sh erisustega)
- + — Mereranna piiranguvöönd (Looduskaitseaduse kohane piiranguvööndi piir, mis määratakse igakordselt kooskõlas looduskaitseaduses sätestatuga sh erisustega)
- Tihesustusala koostatava CP piiri
- Ulejutatusohuga ala
- Katastrirõhkude piir
- Taustainfo**
- Valla piir
- Asustatuse piir
- Hoone (ETAk)
- Oa (ETAk)
- Mets (ETAk)
- Astang (5m)
- Teed**
- Kõrvalmaantee
- Kohalik tee/änav/eratee
- Looduskaitse**
- Hoiuala



| | | | |
|--------------------------------------|------------------|-----------------|-------------------------------|
| Jõelähtme valla üldplaneering | | | |
| Mõõtkava | 1 : 20 000 | Kaardi nimi | Jõelähtme valla üldplaneering |
| Staadium | Planeerimisetapp | Vimati muudetud | 0,03.2018 |
| Konsultant-koostaja | | | |